

Route 66 Museum

미국의 역사를 담고 있는 ROUTE 66
여정 속 만나볼 수 있는 이색적인 골동
품 도시, 휴식 공간 및 식당

일리노이주 - 미주리주 - 캔자스주 - 오클라호마주 - 텍사스주 - 뉴멕시코주 - 애리조나주 - 캘리포니아주



ROAD
TRIPS
USA

미국의 역사를 담고 있는 ROUTE 66 여정 속 만나볼 수 있는 이색적인 골동품 도 시, 휴식 공간 및 식당



시카고에서 일리노이주 스프링필드	3시간 15분/326km
일리노이주 스프링필드에서 미주리주 세인트루이스	1시간 25분/155km
세인트루이스에서 미주리주 스프링필드	3시간 20분/349km
미주리주 스프링필드에서 오클라호마주 털사	2시간 45분/291km
털사에서 오클라호마주 오클라호마 시티	1시간 30분/172km
오클라호마주 오클라호마 시티에서 텍사스주 애머릴로	4시간/256km
텍사스주 애머릴로에서 뉴멕시코주 투컴카리	1시간 45분/181km
투컴카리에서 뉴멕시코주 앨버커키	2시간 40분/283km
뉴멕시코주 앨버커키에서 애리조나주 홀브룩	3시간 20분/375km
홀브룩에서 애리조나주 플래그스태프	1시간 50분/168km
애리조나주 플래그스태프에서 네바다주 라스베이거스	4시간/405km
네바다주 라스베이거스에서 캘리포니아주 산타 모니카	5시간/471km



1926년에 만들어진 66번 국도는 세계에서 가장 상징적이고 유명한 국도입니다. 일리노이주 시카고에서 캘리포니아주 산타 모니카까지 뻗은 이 고속도로는 최고의 로드 트립을 하기 위한 완벽한 장소입니다. 가능하면 대로를 피해 오래된 2차선 66번 국도를 따라 네온사인 있는 모텔, 도로변의 이색 명소, 클래식한 미국식 식사를 찾아 과거로 시간 여행을 떠나보세요.

일리노이주 시카고 출발, 스프링필드 도착

1일차

1923년 이후로 '세계 최고의 커피를 제공'한다고 주장해온 시카고의 명물인 루 미첼스(Lou Mitchell's)에서의 아침 식사로 하루를 시작하세요. 66번 국도가 시카고의 어느 곳에서 시작하는지는 의견이 분분하지만 애덤스 스트리트(Adams Street)의 66번 국도 간판이 좋은 출발점입니다. 미시건 애비뉴(Michigan Avenue)와 애덤스 스트리트가 교차하는 지점 바로 서쪽에 있습니다. 'BEGIN'이라고 적힌 표지판 위에 바로 알아볼 수 있는 66번 국도 휘장이 걸려있는 이곳은 첫 여행 셀카를 찍기에 완벽한 장소입니다.

첫 번째 훌륭한 목적지는 일리노이주 졸리엠토로, 이곳에서 자동차 수리점, 식당 및 기타 도로변의 이색 명소를 광고할 목적으로 1960년대에 국도를 따라 세워진 거대한 유리 섬유 등상인 '머플러 맨(Muffler Men)'에 대해 알아볼 수 있는 66번 국도 박물관(Route 66 Museum)을 둘러볼 수 있습니다. 월링턴에서 첫 번째 머플러 맨인 런칭 패드 드라이브인 레스토랑(Launching Pad Drive-In Restaurant)을 광고하는 9m 높이의 제미니 자이언트(Gemini Giant)를 본 다음 드와이트(Dwight)로 향해 국도에서 한때 가장 오래 명맥을 유지해 온 주유소인 앰블러의 텍사코 주유소(Ambler's Texaco Gas Station)에 잠깐 둘러보세요. 폰티악을 지나면서 에이브러햄 링컨 대통령이 그려진 다양한 벽화를 놓치지 마세요. 오늘 밤 목적지인 스프링필드에 도착하기 전에 빈티지 광고, 표지판, 기념품을 소장한 폰티악의 66번 국도 명예의 전당과 박물관(Route 66 Hall of Fame and Museum)을 꼭 방문해보세요.

숙박: 일리노이주 스프링필드



일리노이주 스프링필드 출발, 미주리주 세인트루이스 도착

● ● ● 1시간 25분/155km


2일 차

오늘 스프링필드를 떠나기 전에, 링컨 대통령이 묻힌 링컨 묘(Lincoln Tomb)를 보러 **오크 리지 공동묘지(Oak Ridge Cemetery)**에 방문해보세요. 남북전쟁 군인을 기리는 네 개의 화려하게 장식된 조각상으로 장식된 링컨의 분묘지에는 35m 높이의 기념탑이 있습니다. 다음으로, **애리스톤 카페(Ariston Café)**에서 점심 식사를 하기 전에 **리치필드 박물관과 66번 국도 방문자 센터(Litchfield Museum & Route 66 Welcome Center)**에 잠깐 들러보세요. 1935년부터 문을 연 이곳은 66번 국도의 가장 오래된 레스토랑 중 하나입니다.

점심 식사 후, **뉴 체인 오브 록스 브리지(New Chain of Rocks Bridge)**를 통해 광대한 미시시피강을 건너 미주리주 세인트루이스로 가보세요. 지금은 차량 통행이 금지된 올드 체인 오브 록스 브리지에 둘러 강변의 아름다운 녹지를

즐거보세요. 눈길을 끄는 **게이트웨이 아치 국립공원**은 세인트루이스에 도착하자마자 처음으로 방문하기에 완벽한 곳입니다. 190m의 트램을 타고 미국에서 가장 높은 조형물 꼭대기에 올라 숨 막히는 경관에 감탄해 보세요. **게이트웨이 아치의 박물관(Museum at the Gateway Arch)**을 탐방해 미국의 역사에 관해 배우고 미시시피강을 따라 유람선을 타고 내려올 수도 있습니다. 저녁 식사로는 세인트루이스의 레스토랑 현장을 둘러보세요. 립으로 유명한 이 도시에는 훌륭한 바비큐 맛집이 많습니다.

숙박: 미주리주 세인트루이스



**ROAD
TRIPS
USA**

세인트 루이스에서 미주리주 스프링필드

3시간 20분/349km

3일 차

아침에 세인트루이스를 떠나면서 **테드 드루스(Ted Drewes)**에 들러 아침으로 프로즌 커스터드를 맛보세요. 다음으로 미주리주 오자크스의 스탠턴에서 **제시 제임스 밀랍 인형 박물관(Jesse James Wax Museum)**으로 갈 것입니다. **메러멕 동굴(Meramec Caverns)**에 있는 미국에서 가장 악명 높은 무법자 중 한 명인 그의 유명한 은신처를 방문하기 전에 그곳에서 그의 생애와 이력에 관해 알아볼 수 있습니다. 수백만 년에 걸쳐 석회암의 침식 작용으로 형성된 자연 산책로를 따라 7층 높이의 경이로운 대자연을 가이드와 함께 걸어서 둘러보세요. 쿠바에 들러 66번 국도에서 가장 오래 명맥을 유지해 온 모텔인 **왜건 휠(Wagon Wheel)**을 둘러보세요. 현대적인 고급스러움을 더하기 위해 개조되었지만 원래의 네온사인은 그대로 남아 있습니다. **미주리 Hick 바비큐(Missouri Hick Bar-B-Que)**는 점심

식사를 하기에 아주 좋은 장소입니다. 세인트 로버트를 떠나기 전 유명한 **우라노스 퍼지 팩토리 및 잡화점(Uranus Fudge Factory & General Store)**에서 디저트를 즐기세요. 미주리주 스프링필드에 도착하자마자 한때 도로에 줄지어 있던 빈티지 자동차 컬렉션으로 유명한 66번 **국도 자동차 박물관(Route 66 Car Museum)**을 방문해보세요. 오늘 밤은 **스테이크 앤 셰이크(Steak 'n Shake)**에서 저녁을 드셔보세요. 건물에는 1962년의 원래 표지판과 장식품이 많이 남아 있습니다.

숙박: 미주리주 스프링필드



미주리주 세인트루이스의 테드 드루스 프로즌 커스터드



미주리주 스프링필드 출발, 오클라호마주 털사 도착


● ● ● ● ● ● ● 2시간 45분/291km

4일 차

스프링필드에서 출발해 캔자스주 걸리나로 향하기 전 카시지에 잠시 들러 **66번 국도 자동차 극장(66 Drive-In Theatre)**을 둘러보세요. 66번 국도는 캔자스주의 약 20m 구간만 관통하지만 그 구간을 따르는 중요한 목적지 몇 가지를 발견할 수 있습니다. 한때 칸 오 텍스 주유소(Kan-O-Tex Service Station)로 불렸던 **카 온 더 루트(Cars on the Route)**는 애니메이션 영화 '카'를 위한 기발한 트리뷰트로 변신했습니다. 견인차 토 메이터(Tow Mater)의 모티브로 추정되는 마이닝 붐 트럭을 구경해 보세요. 66번 국도가 생겨난 이후로 운영되고 있는 **올드 리버턴 스토어(The Old Riverton Store)**에 들러 점심을 픽업하세요. 브러시 크리크(Brush Creek)를 가로지르는 레인보우 브리지(Rainbow Bridge)로 샌드위치를 가져가셔서 오늘날 국도에 남아있는 유일한 마시 아치 브리지(Marsh arch bridge)를 감상해보세요.

오클라호마주 커머스로 향하면 매력적인 오래된 주유소에 자리한 가족이 운영하는 드라이브 스루 매장 **데어리 킹(Dairy King)**에서 디저트를 맛볼 수 있습니다. 다음으로 갈 장소는 여정의 하이라이트 중 하나로, 66번 국도에서 가장 좁고 가장 오래된 구간인 **리본 로드(Ribbon Road)**입니다. 오늘 털사에 가까워짐에 따라, 향수를 자아내는 길가의 랜드마크인 **푸른 고래(Blue Whale)**의 본고장인 카투스 마을을 지나게 됩니다.

숙박: 오클라호마주 털사



털사 출발, 오클라호마주 오클라호마 시티 도착

1시간 30분/172km

5일 차

털사에서 66번 국도 명소를 많이 즐겼으므로 오늘 아침은 느긋하게 시작해 보세요. 이전에는 국도의 주유소였던 **벅 아톰스 코스믹 큐리오스(Buck Atom's Cosmic Curios)**에서 기념품 쇼핑을 하고 머플러 맨 **벅 아톰: 스페이스 카우보이(Buck Atom: Space Cowboy)**와 사진을 찍으세요. 근처에 있는 또 다른 유명한 머플러 맨은 털사의 풍부한 석유 유산 역사를 보여주는 기념비적인 22m 높이의 **골든 드릴러(Golden Driller)**입니다. **플로스 버거 다이너(Flo's Burger Diner)**에 들러 시그니처 밤 버거(Signature Bomb Burger)를 점심으로 드셔보세요. 마을을 떠나면서 '66번 국도의 아버지'로 알려진 털사 주민에게 경의를 표하는 **사이러스 에이버리 100주년 플라자(Cyrus Avery Centennial Plaza)**에 들러보세요. 아칸소강을 가로질러 뻗은 유서 깊은 66번 국도 브리지의 멋진 경관을 보려면 산책로를 거닐어 보세요.

스트라우드를 지나는 동안 **스카이라이너 모텔(Skyliner Motel)**에 들러 높이 솟은 빨간색 화살표 표지판 아래에서 사진을 찍어보세요. 아카디아에서는 **팝스 66 소다 랜치(Pops 66 Soda Ranch)**를 꼭 방문해보세요. 주유소에서 주유하고 소다팝 종류가 600개가 넘는 레스토랑에서 간단하게 요기해 보세요. 밤에 이곳을 지나간다면 이 장소를 지나칠 수 없을 것입니다. 네온 불빛으로 뒤덮인 거대한 소다 병이 바깥에 세워져 있습니다.

숙박: 오클라호마주 오클라호마 시티

오클라호마주 오클라호마 시티

6일 차

오늘은 오클라호마주의 수도인 오클라호마 시티를 탐방하고 오리지널 66번 국도의 경로를 추적해 보세요. 23번가에서 조금 벗어난, 클라센 대로(Classen Boulevard) 중앙에는 오클라호마 시티의 가장 상징적인 66번 국도 랜드마크 중 하나인 **밀크 보틀 그로서리(The Milk Bottle Grocery)**가 있습니다. 건물 맨 위에 있는 거대한 우유병 사진을 찍으세요. **오클라호마주 의사당(Oklahoma State Capitol)**을 꼭 방문해보세요. 상단에 있는 주목할 만한 돔에는 아메리카 원주민의 동상이 있는 것이 특징입니다. 높이가 5m가 넘으며 연방 정부가 인정하는 38개의 부족 국가 각각의 특징을 묘사합니다. 오늘 밤, 유서 깊은 **업타운 23가 지구(Uptown 23rd District)**를 탐방해 보세요. 오래된 길을 따라 향수를 불러일으키는 네온사인을 찾고 아시아인이 운영하는 많은 지역 레스토랑 중 한 곳에 들러 저녁 식사를 하거나 고급 가정식으로 유명한 **치버스 카페(Cheever's Café)**에서 저녁 식사를 즐기셔도 좋습니다.

숙박: 오클라호마주 오클라호마 시티





오클라호마주 오클라호마 시티 출발, 텍사스주 애머릴로 도착

●●●●●●●● 4시간/256km

7일 차

오클라호마 시티를 떠나 오버홀스터호 위의 스틸 트러스 다리를 건너 타운을 떠납니다. 66번 국도를 계속 따라가다 클린턴에 있는 **66번 국도 박물관(Route 66 Museum)**에 들러 그 시대의 빅 밴드 음악을 들으며 ‘어머니의 길(The Mother Road)’에 대한 이야기를 체험하고, 1950년대 식당 부스에 앉아 이미지와 소리를 통해 길 위의 삶에 대해 배워보세요. 주 경계를 따라 텍사스주로 가는 길에 멋진 **타워 스테이션 앤 유드롭 인 카페(Tower Station and U-Drop Inn Café)**에 들러보세요. 이 아르 데코 양식의 건물은 한때 66번 국도 여행객들에게 유명한 주유소이자 카페였습니다. 오늘날 완전히 복원되었으며 박물관과 기념품 상점이 있습니다. 그룸(Groom)에 있는 금방이라도 무너져 내릴 것 같이 지어진 독특한 급수탑인 기발한 **텍사스의 사탑(Leaning Tower of Texas)**에 들러 간단하게 사진을 찍어보세요. 오늘 밤에는 애머릴로에서 별난 건축과 직화로 구운 스테이크가 유명한 **빅 텍산 스테이크 랜치(The Big Texan Steak Ranch)**에 들러보세요. 먹성이 좋으시다면 2kg 스테이크 챌린지에 도전해보세요.

숙박: 텍사스주 애머릴로

텍사스주 애머릴로 출발, 뉴멕시코주 투컴카리 도착

● ● ● ● ● 1시간 45분/181km

8일 차

애머릴로에서 서쪽으로 조금만 가면 유명한 캐딜락 랜치(Cadillac Ranch)가 있습니다. 그래피티로 뒤덮인 10대의 캐딜락으로 만들어진 인상적인 설치물로, 텍사스 사막의 흙에 반쯤 묻혀 있습니다. 사이키델릭한 이 자동차는 상징적인 사진 촬영 장소입니다. 서쪽으로 조금 더 이동해 에이드리언에 있는 미드포인트 카페(Midpoint Café)에서 66번 국도의 중간 지점에 도착한 것을 축하해 보세요. 점심을 먹고 글렌리오(Glenrio)에 있는 유서 깊은 유령 마을을 향해 서쪽으로 여행해 보세요. 글렌리오 역사 지구(Glenrio Historic District)는 텍사스주와 뉴멕시코주의 경계에 걸쳐 있으며 현지인들은 1940년 영화 '분노의 포도' 촬영 장소였던 이곳을 보존하고 있습니다. 이제는 사용되지 않는 많은 유서 깊은 건물 중 옛 66번 국도 노면을 여전히 볼 수 있습니다. 뉴멕시코주의 투컴카리에 있는 델스 레스토랑(Del's Restaurant)에서 오늘 밤 저녁 식사를 즐겨보세요. 밖에 거대한 소가 있어 찾기 쉽습니다. 네온사인, 매력적인 미국 건축물, 현지 소유의 모델이 있는 투컴카리는 66번 국도가 무엇인지에 대해 전부 보여주는 곳으로, 다양한 사진 촬영을 할 수 있는 본고장입니다. 오늘 저녁 유서 깊은 랜드마크를 탐방해 보고 블루 스왈로우 모텔(Blue Swallow Motel)을 꼭 방문해보세요.

숙박: 뉴멕시코주 투컴카리





투컴카리 출발, 뉴멕시코주 앨버커키 도착


●●●●●●●●●● 2시간 40분/283km

9일 차

오늘 타운을 떠나기 전에, 바깥의 알록달록한 콘트리트 티피가 특징인 **티 피 큐리오스 (Tee Pee Curios)** 기념품 상점에 둘러보세요. 복고풍 식당인 **킵 온 66(Kix on 66)**에 들러 아침 식사를 하세요. 킹맨 브렉퍼스트 플래터와 거대한 시나몬 롤을 꼭 드셔보세요. 서쪽으로 향해 유서 깊은 타운인 산타 로사에 들러 유명한 **블루 홀(Blue Hole)**에서 잠깐 수영을 해보세요. 아름다운 **과달루페 카운티 법원(Guadalupe County Courthouse)**이 자리한 다운타운 플라자에서 관광을 즐겨보세요. 오리지널 66번 국도를 타고 마을 밖으로 나가 북서쪽으로 이동하여 샌타페이 다운타운에 도착합니다. **아시시의 성 프란시스 대성당(Cathedral Basilica of St. Francis of Assisi)**과 화려한 **라 폰다 온 더 플라자(La Fonda on the Plaza)** 호텔을

둘러본 다음 호텔의 안뜰에 있는 **라 플라주엘라(La Plazuela)**에서 점심 식사를 즐겨보세요. 샌타페이를 떠나 앨버커키로 향하는 길은 26개의 엄청난게 가파른 산악 도로 덕분에 불과 3km 만에 150m 아래로 내려가므로 한때 여정 중 가장 어려운 구간 중 한 곳이었습니다. 옛 필립스(Phillips) 주유소에 있는 **66 다이너(66 Diner)**에서 편안한 저녁 식사로 앨버커키 체험을 시작해 보세요. 그린 칠리 치즈버거(Green Chile Cheeseburger)를 맛보고 수제 파이 한 조각을 드실 여유는 남겨두세요.

숙박: 뉴멕시코주 앨버커키



투컴카리 출발, 뉴멕시코주 앨버커키 도착

10일 차

오늘 아침에는 지금은 센트럴 애비뉴로 알려진 옛 66번 국도를 따라 이어지는 앨버커키의 **올드 타운(Old Town)**과 **다운타운(Downtown)** 지역을 관광해보세요. 푸에블로 데코 건축 양식의 극치인 **키모 극장(KiMo Theater)**과 앨버커키에서 가장 오래된 건물 중 하나인 **산 펠리페 데 네리 교회(San Felipe de Neri Church)**에는 꼭 가보세요. TV 애호가라면 '브레이킹 배드'와 '베타 콜 사울'로 알아볼 **도그 하우스 드라이브 인(Dog House Drive In)**에 들러 점심 식사를 해보세요. 50년이 넘게 지난 지금 이 레스토랑은 거의 그대로 남아 있으며 소박한 벽돌집에서 핫도그, 햄버거와 밀크셰이크를 제공합니다. 도그 하우스에는 국도에서 가장 눈에 띄는 네온사인 중 하나가 있으며 길쭉한 닥스훈트가 꼬리를 흔들며 소시지 한 줄을

씹는 모습을 묘사하며 방문객들에게 즐거움을 선사합니다. 점심 식사를 하고 **히스토리크 노브 힐(Historic Nob Hill)** 인근을 방문해 센트럴 애비뉴의 옛 66번 국도의 위치를 표시하는 네온 불빛과 표지판이 빛나는 센트럴 애비뉴를 탐방해보세요. 이 지역은 다채로운 밤 문화와 다양한 레스토랑으로 잘 알려져 있습니다. 멕시코 요리를 좋아한다면 이색적인 **레인지 카페(Range Café)**에 가보세요.

숙박: 뉴멕시코주 앨버커키



뉴멕시코주 앨버커키의 올드 타운



애리조나주의 페인티드 사막

뉴멕시코주 앨버커키 출발, 애리조나주 홀브룩 도착


●●●●●●● 3시간 20분/375km

11월 3일 차

오늘 다시 서쪽으로 향해 먼저 산 피델에 있는 작은 마을을 둘러 **아코마 큐리오 숍(Acoma Curio Shop)**을 둘러보세요. 어도비 벽과 마이닝 스타일의 파사드 앤 틴 루프로 잘 알려져 있는, 작고 버려진 건물은 66번 국도에서 가장 인기 있는 명소입니다. 계속해서 66번 국도를 따라 나바호족의 기원이자 터키석과 은 장신구, 장인이 만든 양탄자를 판매하는 현지 무역 센터의 본거지로 유명한 또 다른 작은 마을인 소로우(Thoreau)로 이동하세요. **로이 티 허먼즈 가라지 앤드 서비스 스테이션(Roy T. Hermans' Garage and Service Station)**은 최고의 셀카 촬영 장소입니다. 더 이상 주유 서비스를 제공하지 않지만, 허먼즈는 여전히 이 건물 밖에서 정비소를 운영합니다.

애리조나주로 이동해 오늘 마지막 일정으로 66번 국도의 자연경관 중 하나인 **석화림 국립공원**에 둘러보세요. 실제로 단단한 석영으로 석화된 거대한 통나무들이 있는 지역인 **크리스탈 포레스트 트레일(Crystal Forest Trail)**과 가지각색의 색으로 인해 이름이 붙여진 아름다운 **페인티드 사막(Painted Desert)**을 통과하는 45km에 이르는 주요 도로를 따라 초자연적인 풍경을 탐험하세요. 오늘 밤 홀브룩의 상징적인 **위그와 빌리지 모텔 #6(Wigwam Village Motel #6)**에 숙박해 특대 티피에서 숙면을 하세요.

숙박: 애리조나주 홀브룩



홀브룩 출발, 애리조나주 플래그스태프 도착


● ● ● ● ● 1시간 50분/168km

12일 차

홀브룩을 떠나 근처 윈슬로에서 **라 포사다 호텔(La Posada Hotel)**에 있는 유명한 터코이즈 룸(Turquoise Room)에서 느즈막한 아침 식사를 즐겨보세요. 남서부에서 가장 럭셔리한 호텔 중 하나로 1930년 개장한 이 애리조나주의 보물은 1990년대에 이전의 화려한 모습대로 복원되었으며 여전히 66번 국도의 가장 인기있는 명소 중 하나입니다. 윈슬로의 타운은 역사적이고 현대적인 보물로 가득합니다. 윈슬로의 이름을 언급하는 미국 밴드 이글스의 첫 번째 히트 싱글곡 'Take it Easy'를 기념하기 위해 만들어진 킨슬리와 동부 2번가의 코너에 있는 **스탠딩 온 더 코너 공원(Standin' on the Corner Park)**에 방문해보세요. 이 공원은 기타를 든 가수 조각상과 '플랫베드 포드' 트럭에 앉아 있는 '소녀' 벽화를 통해 노래 가사를 생생하게 표현합니다.

윈슬로 바로 외곽에서 약 5만 년 전에 운석이 지구로 떨어진 **운석 구덩이(Meteor Crater)**를 보러 둘러보세요. 그런 다음 플래그스태프로 향해 버거와 파이를 제공하는 레트로 66번 국도 명소인 **미즈 지프스(Miz Zip's)**에 들러 점심 식사를 즐기세요. 점심 식사를 한 후, **사우스 샌프란시스코 스트리트(South San Francisco Street)**에서 블록 길이의 벽화를 보거나 더 많이 둘러보고 싶다면 **방문자 센터(Visitor Center)**에서 셀프 가이드 투어를 이용하세요. 오늘 오후에는 **그랜드 캐니언 국립공원**을 향해 90분을 운전하여 잊을 수 없는 **사우스 림(South Rim)**의 아름다움을 감상해보세요. 그랜드 캐니언의 붉은 바위 위로 석양이 지는 것을 보며 진정으로 감탄이 절로 나오는 경험을 해보세요. 플래그스태프로 돌아와 **웨스턴 힐스 모텔(Western Hills Motel)**을 장식하는 흥미진진한 움직이는 마차와 말을 비롯해 여전히 켜져 있는 여러 상징적인 네온사인들을 구경해 보세요.

숙박: 애리조나주 플래그스태프



애리조나주 플래그스태프 출발, 네바다주 라스베이거스 도착

4시간/405km

13일 차

차로 조금 이동하여 플래그스태프에서 출발해 윌리엄스로 가보세요. 메인 스트리트를 따라 내려가 **크루저스 루트 66 카페(Cruiser's Route 66 Café)** 꼭대기의 빨간색 차와 같은 레트로풍의 시크한 표지판들을 구경해 보세요. 다음으로 들를 곳은 셸리그만으로, 간직했던 영광을 그대로 모두 되살린 색색의 빈티지 주유소와 카페, 가게로 가득한 또 다른 소규모의 66번 국도 마을입니다. 이제는 '가장 다양한 종류의 밀크셰이크 전시'로 기네스 세계 기록을 보유한 **델가디요스 스노우 캡 드라이브-인(Delgadillo's Snow Cap Drive-In)**에 들러 달콤한 간식거리를 맛보세요. 국도 중 가장 중요한 명소 중 한 곳은 **애리조나주 66번 국도 박물관(Arizona Route 66 Museum)**이 있는 킹맨(Kingman)으로, 어머니의 길(The Mother Road)에 대한

역사를 따라가고 있습니다. 길을 건너 **미스터 디즈 루트 66 다이너(Mr. D's Route 66 Diner)**에서 바비큐 한 접시를 즐겨보세요. 아름다운 시트그리브스 패스를 지나 북쪽으로 조금만 가면 시간이 멈춘 것 같은 옛 광산 마을인 **오토맨**이 나옵니다. 이곳은 인도가 나무로 만들어져 있으며 야생 당나귀가 거리를 어슬렁거립니다. 오늘은 66번 국도에서 북쪽으로 우회해 종종 전 세계 엔터테인먼트의 수도라고 불리는 라스베이거스로 향하세요.

숙박: 네바다주 라스베이거스



ROAD TRIPS USA

숙박: 네바다주 라스베이거스






네바다주 라스베이거스

14일 차

네바다주 라스베이거스에는 모두를 위한 특별한 것이 있습니다. 라스베이거스의 기원에 대해 알고 싶다면, 다운타운으로 향해 **몹 박물관(Mob Museum)**을 방문하여 미국의 조직범죄 역사를 살펴보세요. 지붕이 한때 네바다주 사막의 원자 폭발을 보기 위한 관람 장소였던 **에토믹 리커스(Atomic Liquors)**에서 점심 식사를 즐겨보세요. 과거 호텔의 상징적인 간판이 생생하게 재현된 **네온 박물관 라스베이거스(The Neon Museum Las Vegas)**에 둘러보세요. 하루를

마무리하려면 **라스베이거스 스트립(Las Vegas Strip)**을 방문해 이 흥미진진한 도시를 세계적으로 유명하게 만든 네온 불빛과 잊을 수 없는 밤 문화를 즐기세요.

숙박: 네바다주 라스베이거스



네바다주 라스베이거스 출발, 캘리포니아주 산타 모니카 도착

5시간/471km

15일 차

오늘 라스베이거스를 떠나 캘리포니아주를 향해 남쪽으로 갑니다. 주 경계를 건너 시마(Cima) 근처의 **조슈아 트리 포레스트(Joshua Tree Forest)**를 지나 엠보이에서 66번 국도에 다시 합류하세요. **로이스 모텔 앤 카페(Roy's Motel & Café)**에 들러 상징적인 네온사인과 고속도로의 66번 국도 휘장 사진을 찍으세요. 서쪽으로 한 시간 거리인 바스토우와 유서 깊은 **카사 델 데시에토(Casa del Desierto)**에 있는 **66번 국도 '어머니의 길' 박물관(The Route 66 "Mother Road" Museum)**을 방문하면 옛길의 유물과 이미지를 감상할 수 있습니다. 태평양 연안으로 향하는 카혼 불리바드는 옛 66번 국도와 합류하면서 **카혼 패스(Cajon Pass)**의 아름다운 산 전망을 선사합니다. 계속해서 샌버너디노로 이동하면 **최초의 오리지널 맥도날드 박물관(First Original McDonald's Museum)**에서 미국 전설의 일부분을 확인할 수 있으며 시청 옆에 그려진 66번 국도 지도도 볼 수 있습니다. 타운 바로 밖에 있는 **위그왈 모텔(Wigwam Motel)**은 재미있는 사진 촬영지입니다. 옛 66번 국도를 따라 풋힐 불리바드(Foothill Boulevard)를 타고 내려가 패서디나에 도착하면 콜로라도 불리바드(Colorado Boulevard)에서 유일하게 남아있는 유서 깊은 마일 표지판을 발견할 수 있습니다. 다음으로 1913년에

완공된 세계에서 가장 높은 시멘트 다리였던 **콜로라도 스트리트 브리지(Colorado Street Bridge)**를 건넵니다. 다운타운 로스앤젤레스를 향해 이동하여 **그랜드 센트럴 마켓(Grand Central Market)**에 들러 점심 식사를 하고 유서 깊은 건물과 멋진 로스앤젤레스의 경관을 볼 수 있는 **선셋 불리바드(Sunset Boulevard)**에 합류하세요. 산타 모니카 불리바드(Santa Monica Boulevard)를 따라 웨스트할리우드를 지나 베벌리힐스까지 이동하여 베벌리힐스 간판에서 셀카를 찍으세요.

산타 모니카에 도착해 오전과 산타 모니카 모퉁이에 정차한 후 **산타 모니카 부두(the Santa Monica Pier)**로 향합니다. 그곳에서 사람들이 66번 국도를 운전하도록 영감을 준 유명 코미디언이자 배우인 **윌 로저스**를 기념하는 명판을 보실 수 있습니다. 표지판이 어머니의 길(The Mother Road)의 끝을 알리는 부두에 발을 내딛는 순간 여정이 끝납니다.

숙박: 캘리포니아주 산타 모니카



산타모니카 피어, 캘리포니아주



미국 전역의 자세한 여행 정보 및 아이디어를 보려면 TravelTrade.VisitTheUSA.com 을 방문해보세요.